








DOCUMENTO CONFORME AL ACUERDO DE LA POSENCIA
TÉCNICA OCCIDENTAL DE LA COTMAC DE FECHA 24/01/11.
APROBADO POR EL PLENO DE ESTA CORPORACIÓN, EN LA
SESION ORDINARIA CELEBRADA EL 11/02/2011
(FASE DE APROBACIÓN DEFINITIVA DEL PDI/PL)

LA SECRETARÍA GENERAL DEL PLENO CON CARÁCTER
ACCIDENTAL



 CONCEPCIÓN INÉS PÉREZ RIVEROL

CALIDAD VISUAL DEL PAISAJE






IDENTIFICACIÓN DEL PAISAJE:

- Elementos abióticos:**
-  Acantilados - Escarpes - Riscos
 -  Montañas - Volcanes
 -  Barrancos
 -  Plataforma litoral
 -  Laderas
 -  Malpais - Coladas recientes



Elementos bióticos:

-  Pinar y asociados
-  Bosque Laurifolio



Elementos antrópicos/culturales:

-  Agrícola intensivo
-  Agrícola tradicional
-  Asentamientos
-  Áreas comunes y sistemas insulares
-  Vial principal

CALIDAD VISUAL:

- Alta:**
-  Proximidad y diversidad de elementos paisajísticos
- Muy Alta:**
-  Paisajes identitarios zonales de alta exposición visual

LUGARES DE PERCEPCIÓN PANORÁMICA DEL PAISAJE:

-  Trayecto
-  Punto mirador

 Plan Insular de Ordenación

LA PALMA

Plano de Información
División, usos del suelo y valores
territoriales
1.2.12
CALIDAD VISUAL DEL PAISAJE

594x420 /
Escala 1:80.000

OCEANO ATLANTICO